

Kinderführer



Willkommen in



Sankt Egyden am Steinfeld



Vorwort:

Liebe Eltern, Lehrer, Pädagogen.

Der Kinderführer - "Willkommen in Sankt Egyden am Steinfeld" lädt Familien mit Kindern, Schulklassen, aber auch jeden Erwachsenen zu einem Rundgang durch Sankt Egyden ein. Dabei wird auf lebendige Weise viel Wissenswertes über meine Heimatgemeinde Sankt Egyden, ihre Geschichte, Geografie, die Bauten, aber auch über die Menschen und Ereignisse vermittelt, die das Gesicht der Gemeinde bis auf den heutigen Tag geprägt haben. So können den einheimischen Kindern die Augen für ihre Heimatgemeinde geöffnet und dabei gleichzeitig die Gemeinde Sankt Egyden am Steinfeld für fremde Kinder vorgestellt werden.

Geschichte ist gelebte Zeit. Wer in Sankt Egyden zu Hause ist, sollte die Gemeinde kennen und kennen lernen. Nur wer sie kennt, liebt sie auch und wird sich auch für sie engagieren.

Die Entdeckungsreise geht nicht auf alle Sehenswürdigkeiten Sankt Egydens ein. Sie beschränkt sich auf die meiner Meinung nach wichtigsten Bauten. Das Ziel dieser Entdeckungsreise soll schließlich nicht sein, die Kinder mit einer Fülle von Informationen zu überfluten. Vielmehr soll das Interesse der Kinder für Historisches geweckt und ihnen dessen Bedeutung für uns und unser Leben verdeutlicht werden. Es wird den interessierten Kindern dabei Freiraum gelassen, sich selbständig weitere Informationen zu beschaffen. Aktives Anbieten mit dem Kinderführer steht im Vordergrund.

Der Kinderführer über die Heimatgemeinde Sankt Egyden ist allen Kindern dieser Gemeinde, besonders im Volksschulalter, gewidmet.

Mein Dank geht an den gesamten Gemeinderat von Sankt Egyden inklusive Herrn Bürgermeister Johann Wallner, der es möglich machte, dass alle Kinder dieser Gemeinde Zugang zu diesem Kinderführer haben.

Den Kinderführer "Willkommen in deiner Heimatgemeinde Sankt Egyden am Steinfeld" habe ich im Rahmen meiner Diplomarbeit für das Lehramt an Volksschulen an der Pädagogischen Akademie Baden geschrieben.

Abschließend wünsche ich all jenen, die diesen Kinderführer nun in ihren Händen halten eine interessante Reise durch die Gemeinde Sankt Egyden am Steinfeld.

Sankt Egyden, August 2005

Christian Hadl

Der Autor:



Ein altes chinesisches
Sprichwort sagt:

**Ich höre und vergesse,
Ich sehe und erinnere mich,
Ich mache und verstehe es.**

Ing. Christian Hadl, geb. 1975 in Neunkirchen, studierte nach der HTL und einigen Berufsjahren in der Baubranche das Lehramt für Volksschulen an der Pädagogischen Akademie in Baden, wo er im Oktober 2004 die Diplomprüfung erfolgreich absolvierte. Danach arbeitete er 1 Jahr als Erzieher in einem sozialpädagogischen Kinder- und Jugendwohnheim, bis er im November 2005 eine fixe Anstellung in der Sonderschule Neunkirchen erhielt, in der er Klassenvorstand einer SES ("Schwer erziehbare Schüler") - Klasse wurde.

Sein Interesse gilt den Kindern und Jugendlichen in der Absicht, deren unmittelbare Lebenswelt lebendig und attraktiv gestalten zu wollen.

Dieser Kinderführer ist als Beitrag zur kommunalen Kinder- und Jugendkulturarbeit, des schulischen Unterrichts sowie als einfache Freizeitbeschäftigung zu sehen.

Inhaltsverzeichnis

Einleitung	3
Niederösterreich	4
Gemeinde St.Egyden	
Geografie	14
Geschichte	21
Wirtschaft	32
Sehenswürdigkeiten	38
Volksschule	39
Pfarrkirche	44
Wasserspeicher	50
Kriegerdenkmal	53
Justizanstalt	55
Schlosstor	58
Kapelle in Saubersdorf	61
Föhrenwald	63
Landeskindergarten	67
Imkerei	69
Freiwillige Feuerwehr	71

Dieser "Kinderführer durch die Heimatgemeinde
Sankt Egyden am Steinfeld" wurde von
Ing. Christian HADL im Rahmen seiner Diplomarbeit
für das Lehramt an Volksschulen gestaltet.

Hallo!
Mein Name ist Föhri und ich
möchte dir heute deine
Heimatgemeinde
Sankt Egyden vorstellen.
Es gibt viel zu sehen – lass
dich überraschen!



Wie du schon weißt, befindet sich deine Heimatgemeinde in Österreich, im Bundesland Niederösterreich.

Weißt du auch wo Niederösterreich in Österreich liegt?
Südlich, Östlich, Westlich oder Nördlich?

Niederösterreich wurde mit einer Farbe gekennzeichnet.
Welche Farbe ist es?





Das niederösterreichische Wappen besteht aus den Farben gelb und blau.

Auf dem Wappen sind 5 goldene Adler zu sehen.


Oberhalb des Schildes befindet sich eine goldenen Mauerkrone mit drei Zinnen.

Kennst du auch dieses Wappen?

Richtig!
Dieser schwarze Adler ist das Wappen für Österreich.
Du kannst es schon an der rot - weiß roten Fahne erkennen.



Male das Niederösterreich- Wappen in den richtigen Farben an!



Niederösterreich ist in vier Viertel geteilt.

Das Viertel ober dem Manhartsberg heißt Waldviertel.

Das Viertel unter dem Manhartsberg heißt Weinviertel.

Das Viertel ober dem Wienerwald heißt Mostviertel.

Das Viertel unter dem Wienerwald heißt Industrieviertel.

Erkundige dich nun, in welchem Viertel deine Heimatgemeinde Sankt Egyden liegt!
Verwende als Hilfe auch eine NÖ- Landkarte!

Sankt Egyden am Steinfeld liegt im _____



Das Land Niederösterreich muss natürlich auch regiert werden. Die Regierung, welche dies tut, hat ihren Sitz in der niederösterreichischen Landeshauptstadt.

Die niederösterreichische Landeshauptstadt:

_____ hat ungefähr 50.000 Einwohner und ist die größte Stadt Niederösterreichs. Die Stadt verdankt ihren Namen dem Heiligen Hippolyt.

Sie wurde _____ Landeshauptstadt von Niederösterreich und ist der Sitz der Landesregierung.

Der Landeshauptmann von Niederösterreich heißt _____.

Dies alles kannst du beim Ausflug in die Landeshauptstadt erfragen!

Merke dir die Fragen genau, denn du wirst noch mehrere Fragen stellen!

Mehr dazu später!

Wie du sicher schon öfters bemerkt hast, haben viele Autos in Niederösterreich ein anderes Autokennzeichen!

Dies liegt daran, das Niederösterreich in 25 verschiedene Bezirke eingeteilt ist.

Ein Bezirk ist ein Teil einer Stadt oder eines Landes!

Schau dir doch einmal dieses Autokennzeichen an!

Woran erkennst du, in welchem Bundesland und in welchem Bezirk dieses Auto angemeldet ist?

Ringle diese Teile der Autonummer ein!



Überprüfe nun Autokennzeichen deiner Heimatgemeinde!

Wie du jetzt weißt, stehen die Buchstaben vor dem Wappen für den Heimatbezirk.

Hier habe ich dir einige Abkürzungen aufgeschrieben.
Sie sollen dir beim Suchen helfen.

WB	Wiener Neustadt- Land
P	St.Pölten
BN	Baden
NK	Neunkirchen
WN	Wiener Neustadt- Stadt
MD	Mödling
WU	Wien- Umgebung

In welchem Bezirk liegt Sankt Egyden am Steinfeld?
Sankt Egyden gehört zum Bezirk _____.

Hör dich um! Vielleicht kannst du alle niederösterreichischen
Bezirke aufzählen? Ich drücke dir die Daumen!

Auf dieser Karte findest du alle Bezirke Niederösterreichs!
Suche deinen Heimatbezirk!



In jedem Bezirk gibt es eine Bezirkshauptmannschaft.
Die Einwohner können vieles im eigenen Bezirk erledigen.
Sie müssen nicht den oft weiten Weg in die Landeshauptstadt
St.Pölten machen, um zum Beispiel den Reisepass zu
verlängern oder den Führerschein abzuholen.

Suche die passenden Wörter zusammen und schreibe sie auf!
Sie zählen dir einige Beispiele auf, wofür eine
Bezirkshauptmannschaft zuständig ist.

Amts	schein	recht		Fischer
	karte	Staatsbürgerschafts		Führer
pass	Jagd	arzt	Natur	Wasser
	karte	Reise	schutz	nachweis

Nun starten wir unsere gemeinsame Reise durch die Gemeinde Sankt Egyden. Du wirst sehen, es wird dir Spaß machen!
Wenn du ein Wort nicht verstehst, frage einfach bei deinem Lehrer nach!
Aber nun, komm mit!



Ich habe die Rundreise durch deinen Heimatort in Bereiche geteilt, damit du dich besser orientieren kannst!
Diese Bereiche erkennst du jeweils am farbigen Balken am oberen Blattrand.
Sie heißen:

- Geografie
- Geschichte
- Wirtschaft
- Sehenswürdigkeiten

Die Gemeinde Sankt Egyden am Steinfeld liegt auf einem Schotterkegel, welchen die Flüsse Schwarza, Pitten, Piesting und Triesting vor langer Zeit anschwemmten.

Der Schotterkegel hat daher auch im weitesten Sinne seinen Namen an die Gemeinde weitergegeben.

Wie du weißt, heißt es Sankt Egyden am _____.

Steinfeld= der südliche Teil der Wiener Neustädter Bucht.

Die Flüsse haben sich im Laufe der Jahre wieder zurück gezogen.

Es entstand ein großes Industriegebiet. Die Schotterindustrie hat für die Baustoffindustrie eine große Bedeutung!

Als einziges fließendes Gewässer ist jedoch der _____ erhalten geblieben.

Er trat oft über die Ufer und richtete große Schäden an.

Durch die Regulierung wurde dieses Übel behoben.

Aber wir haben in unserer Gemeinde nicht nur einen Bach.

Auch 3 öffentliche Teiche kannst du in aller Ruhe besuchen.

Zwei Teiche befinden sich in Saubersdorf, einer in Neusiedl.

Erkundige dich, wie tief die Teiche sind!

Darf man darin baden und fischen?

Die vielen, an die Gemeinde angrenzenden Wiesen, werden als fruchtbar bezeichnet und tragen umgangssprachlich den Namen "Krautäcker".

Deshalb gibt es in deiner Gemeinde auch viele Bauern, die diesen fruchtbaren Boden bewirtschaften.

Die Gemeinde Sankt Egyden besteht aus mehreren Ortschaften! Nenne diese!

In welcher Ortschaft wohnst du? _____

Auf der nächsten Seite siehst du eine gezeichnete Luftaufnahme von Sankt Egyden.

Die einzelnen Ortsteile sind in diesem Plan mit einem Quadrat eingegrenzt, ohne beschriftet zu sein.


Kannst du die richtigen Ortsnamen in das Quadrat schreiben? Trage auch die Nachbargemeinden richtig ein!

Sankt Egyden grenzt an:

Winzendorf, Weikersdorf, Wiener Neustadt --> im N und O

Breitenau, Mollram --> im S

Würflach, Willendorf --> im W



Das hast du ganz toll gemacht!

Siehst du auch den riesigen Wald? Da wohne ich!
Wie heißt der Wald? Kreise das richtige Wort ein!

Fichtenwald Tannenwald Trauerweidenwald

Ulmenwald Föhrenwald Birkenwald

Pappelwald Eschenwald Pinienwald

Genau!

Der riesige Wald unserer Gemeinde heißt _____.



Wie du nun bereits gelernt hast, besteht die Großgemeinde Sankt Egyden aus den Ortschaften:

- Gerasdorf
- Urschendorf
- Neusiedl
- Saubersdorf

Wenn du das nächste Mal mit deinen Freunden in einer der Ortschaften bist, erkunde, wie viele Ortstafeln es dort gibt. Sie geben dir dann auch den Hinweis, wie viele öffentliche Straßen aus dieser Ortschaft hinaus, in eine der Nachbargemeinden führen.

Meine Mutter, Föhrea, hat mir dann noch eine Aufgabe mit auf den Weg gegeben.

Kannst du mir helfen? Addiere die Hektarflächen (ha)!

Ortsfläche und Seehöhe:

<i>Ort</i>	<i>Fläche in ha</i>	<i>Seehöhe in m</i>
Gerasdorf	274	420
Urschendorf	293	360
Neusiedl	805	340
<u>Saubersdorf</u>	<u>1244</u>	320
St.Egyden		

Sankt Egyden hat demnach eine Gesamtfläche von _____ ha.

Die größte Ortschaft ist _____.

Die kleinste Ortschaft ist _____.

Vergleiche nun diese Flächen mit der eines Fußballfeldes!
Die Fläche eines Fußballfeldes beträgt ungefähr 1 ha.

Wie du auch erkennen kannst, fällt die Seehöhe von Gerasdorf nach Saubersdorf ab. Wie merkst du dies in der Natur?
Um wie viel? _____

Lass dir von deinem Lehrer das Wort "Seehöhe" erklären!

Schätze und unterstreiche!

Wie viele Menschen leben in Sankt Egyden?

250 10.300 120.000 1.600

Wie viele Häuser gibt es in Sankt Egyden?

4.000 100 550 12.000

Bei einem Spaziergang durch deine Heimatgemeinde sind dir sicher schon einmal die beiden großen Berge aufgefallen, die man bei guten Wetterverhältnissen sehen kann.

Betrachte sie noch einmal in freier Natur!
Vergleiche nun mit den Bildern unten!
Schreibe den Namen des Berges neben das Bild!





Nun sind wir beim Balken "Geschichte" angelangt.
Hier erzähle ich dir interessante Dinge über die Vergangenheit
der Ortschaften Sankt Egyden, Gerasdorf, Neusiedl,
Urschendorf und Saubersdorf.

Dies alles hat mir mein Vater Föhreus erzählt!
Mach es dir bequem und hör gut zu!

Schau dir nur einmal diese Bilder an!
Sind sie nicht interessant?



Gerasdorf früher:

Viele Funde, wie zum Beispiel römische Gräber, die man um das Jahr 1930 gemacht hat, beweisen, dass in Gerasdorf einmal eine größere Siedlung bestand.

Dort wo jetzt das einzige Jugendgefängnis Österreichs steht, stand vor vielen Jahren eine Wasserburg. Diese schützte die "Bucht von Willendorf" Richtung Süden.

Damals hieß der Ort auch noch nicht Gerasdorf sondern Gerholdesdorf. Erst durch die Mundart entstand der Ortsname Gerasdorf.

Das "Geschlecht der Gerasdorfer" wurde damals von "Ottokar von Przemysl" angeführt.

Bekannteste Burgbesitzer aus der früheren Zeit waren Bernhard von Dachenstein, Erzherzog Rainer und Leopold.

Die mittelalterliche Burg war von einem Wassergraben umgeben. Sie wurde von einem Zwinger umschlossen, dessen Außenmauer kleine Rundtürme mit Kegeldächern hatte. Natürlich führte auch eine Zugbrücke über den Wassergraben.



Um 1700 wurde die Burg dann umgebaut. Hier entstand dann die Kapelle und vieles mehr.

Die einstige Burg wurde somit zu einer bedeutenden Schlossanlage umgestaltet.

Im Jahre 1933 umfasste das Schloss 23 Zimmer, 15 Kammern, 2 Küchen, 2 Werkstätten, Ställe und eine schöne Kapelle. Der Besitzer war damals der berühmte Gehirnforscher Professor Konstantin Eccnomo.

Im Laufe der Jahre wurde das Schloss immer häufiger umgebaut.

Das Schlosstor blieb jedoch bis heute erhalten.

Heute ist das Bauwerk im Besitz des Staates Österreich.

In dem Gebäude befindet sich eine Sonderstrafanstalt für Jugendliche.

Mehr dazu aber später!

Hier siehst du ein Bild des einstigen Schlosseinganges:



Urschendorf früher:

Der Ort Urschendorf ist schon sehr alt. Seine genaue Entstehungszeit kennt man jedoch nicht. Funde gehen aber bis in die Bronzezeit und die Römerzeit zurück.

Der Gründer von Urschendorf war "Ritter von Orschtendorf" und dürfte um 1050 gelebt haben. Bis 1450 war der Ort dann im Besitz der Landesfürsten.


Die Geschichte des Ortes ist eng verbunden mit der, der Burg Urschendorf. Der Kaiser übergab die Burg 1481 dem Paulinerkloster Wiener Neustadt. Diese herrschten dann bis 1783. Sie ließen die Burg wegen Geldmangels verfallen.

1532 wurden die Türken, die Wiener Neustadt ohne Erfolg belagerten, im Föhrenwald von Bauern der Gemeinde in die Flucht geschlagen. Anführer der Urschendorfer war damals Hans Katzian.

Das heutige Schloss wurde um 1792 von Emanuel Doria erbaut. Der einstöckige Bau ist quadratisch und hat einen kleinen Hof mit Glasüberdachung.

Heute ist das Schloss in einem sehr guten Zustand, da es von seinem heutigen Besitzer Carl Weigelsperg sehr gepflegt wird.

Hier siehst du eine Aufnahme des Schlosses:



Neusiedl früher:

In einer Urkunde aus dem Jahre 1160 wird das Dorf das erste Mal urkundlich erwähnt.

Es hieß damals Niwesidel, 1166 dann Nusidel und 1224 schließlich Niusidel.

Der Name Neusiedl ist im deutschen Sprachraum sehr häufig, allein Niederösterreich weist 20 Orte gleichen Namens auf.

Die Geschichte Neusiedls war mit der Geschichte Rothgrubs eng verbunden. Dieser Ort war brandenburgerisches Leihgut. Leider gibt es darüber keine genaueren Aufzeichnungen.

Um 1550 wurde Neusiedl, so wie auch das Schloss Rothengrub an Johannes Baptist, Freiherr von Hoyos, verkauft. Es gehörte nun gerichtlich zu Wiener Neustadt, später zu Bad Fischau.

Die Pfarre und die Schule gehörten aber schon immer zu Sankt Egyden.

Heute gibt es in Neusiedl den Lindenplatz. Er ist nach wie vor ein beliebter Treffpunkt für Gespräche unter den Dorfbewohnern.

Was sind eigentlich Linden?
Schau in einem Lexikon nach!


Saubersdorf früher:

Schon in der frühesten Zeit war der Ort Subellendorf, das heutige Saubersdorf, Durchzugsgebiet einer wichtigen Straße von Bad Fischau bis Puchberg.

1150 hieß der Ort "Subenstorff", später im Jahr 1550 "Säuberstorff".

1324 kaufte "Pilgrim, Herr von Puchheim" das Dorf "Subenstorff". Damit kam Saubersdorf an das berühmte Geschlecht der Puchheimer, von denen einer, der Sage nach, Neunkirchen errichtet hat.

Als der letzte Puchheimer starb, kam Saubersdorf an die Besitzer der Herrschaften Kirchschatz und Krumbach.



Ehemalige Volksschule in Saubersdorf

SANKT EGYDEN TRUNER:


Die Geschichte der Gemeinde Sankt Egyden war eigentlich immer gleich, mit der von Urschendorf.

1150 wird Sankt Egyden das erste Mal in der Landkarte Hernsteins gesichtet, und zwar unter dem Namen "ad s Egidium".

Der Name stand für das Zentrum der Gemeinde, die Kirche.

Rund um ihren Standort fand man ein keltisches Gräberfeld. Ein Grabstein, der gestohlen wurde, zeugte davon, dass unsere Gemeinde schon zur Römerzeit besiedelt war. Schießscharten, an der im romanischen Stil errichteten Kirche, deuten auf eine Wehrkirche hin.

Das angrenzende Pfarrheim wurde 1930 erbaut.



Die Zusammenlegung der 4 Gemeinden:

Die Zusammenlegung der 4 Gemeinden, nämlich Gerasdorf, Urschendorf, Neusiedl und Saubersdorf zur Großgemeinde Sankt Egyden erfolgte am 1.Jänner 1971.

Wer wurde der erste Bürgermeister der neuen Großgemeinde?
Wer wurde Vizebürgermeister?

Diese Antwort erhältst du beim Gespräch mit dem Bürgermeister!

1. Bürgermeister der Großgemeinde: _____

1. Vizebürgermeister: _____

Ab diesem Zeitpunkt waren 19 Gemeinderäte im Dienste der Gemeinde.

Die Aufgaben eines Gemeinderates erklärt dir der Bürgermeister! Notiere dir einige Aufgaben!

Am 29.Jänner 1980 war es dann so weit!


An diesem Tag durften wir unsere Gemeindefahne ,
in den Farben grün/weiß, unser Eigen nennen.

Zusätzlich verlieh uns die niederösterreichische
Landesregierung unser eigenes Gemeindewappen.



Bei der
Wappenübernahme


Schau dir das Wappen genau an!
Siehst du mich?



Wappenbeschreibung:




Ein geteiltes Schild.
Oben, auf silbernem Grund,
zwei grüne Föhrenzapfen.
Unten, auf grünem Grund,
ein silberner Pflug.

Male das Gemeindewappen in den richtigen Farben an!



In deiner Gemeinde gibt es viele Firmen.
Schreibe alle Firmen, die du bei deinen Gemeinderundgängen
siehst, auf!

Zeichne einige kleine Bilder, damit andere erkennen, was in
deiner Gemeinde alles hergestellt wird!



Nun kannst du deine Firmenliste, die du während deiner Ausflüge erstellt hast, kontrollieren!

Firmen in Sankt Egyden: (Stand: Oktober 2003)

- Bauernladen Krenn
- Baumeister Hohegger
- Bauunternehmen Herold (Fassaden)
- Blumenstube Tisch
- Business Data (PC)
- Deichgräberei Dorfmeister
- Elektro Pfeffer
- EMS Bau Technik Saubersdorf
- Fam. Wallner Mostbuschenschank
- Futtermittel Weissenböck
- Gasthof zur Brücke Pürzl
- Gashaus Weidinger
- Haarstudio Elisabeth
- Hotel Restaurant Schwarz
- Imkerei Gruber
- Gasthaus zur Türkenkugel Karl
- Gasthaus Michäler
- Mostheuriger Hader
- Mostheuriger Hadl
- Nagelstudio Viagitta
- Pub Pfiff
- Kunst und Kacheln Pichler
- Pycha Destillerie
- Schlosserei Huber
- Schwarz OEG Installationen
- Tischlerei Fritz
- Weinheuriger Hösel, Wallner

Vielleicht kannst du die Firmen auch noch den Orten zuordnen?

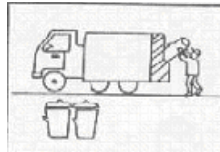
Diese Betriebe sind für die Wirtschaft einer Gemeinde wichtig.
Weißt du eigentlich, was das Wort "Wirtschaft" bedeutet?

Wirtschaft bezeichnet alle Handlungen und Gebäude, die dem Herstellen und Verbrauch von Gütern und Dienstleistungen dienen.

Auch deine Gemeinde muss gut wirtschaften, damit ständig Geld in der Gemeindekassa ist. Dies benötigt die Gemeinde dann zum Beispiel für neue Bauwerke, Straßen und vieles mehr.

Die Gemeinde hat viele Aufgaben zu erfüllen.
Der Bürgermeister gibt dir darüber sicher Auskunft!

Das Bild unten zeigt dir einige Aufgaben!
Schreibe unter jedes Bild, um welche Aufgabe es sich handelt und male die Bilder an!



Jährlich beschließt die Gemeindevertretung den Haushaltsplan.

Aus ihm sind die Einnahmen und Ausgaben der Gemeinde für das kommende Jahr ersichtlich.

Die Gemeindebewohner zahlen Steuern und Abgaben (Gebühren) an die Gemeinde.

Schreibe einige auf!

Steuern

Abgaben

Erkundige dich, wie viel Geld die Gemeinde jährlich zur Verfügung hat!

Stell fest, wofür das meiste Geld ausgegeben werden muss!

Wofür ist eigentlich der Bürgermeister zuständig?

Wozu gibt es einen Gemeinderat?

Weißt du was eine Partei ist, und welche Parteien es in deiner Gemeinde gibt?

Wie läuft eine Gemeinderatswahl und eine Gemeinderatssitzung ab?

Beim Beantworten dieser Fragen hilft dir sicher der Bürgermeister!

In deiner Heimatgemeinde gibt es einige öffentliche Einrichtungen.

Ich zähle dir nur einige auf:

2 Bahnstationen: Urschendorf, Sankt Egyden- Südbahn

Autobusverkehr: Post und Partsch

Raiffeisenkassa

Wasserversorgung: Wasserverband an der Schneebergbahn

Brückenwaage, Müllabfuhr, Bauhof, Kirche, Friedhof

Leichenhalle, Volksschule, Landeskindergarten

Sonderanstalt für Jugendliche, Feuerwehr

Wasserspeicher der 1. Wiener Hochquellenleitung, etc.


Gemeindearzt: _____

In der Gemeinde gibt es auch einige Vereine, wo man unter anderem einer Freizeitbeschäftigung nachgehen kann.

Wie heißen sie?



Da du nun schon sehr viel über Sankt Egyden weißt, ist es an der Zeit, einen Ausflug zu wagen. Ich werde mit dir einen Rundgang machen, bei dem du alle Sehenswürdigkeiten der Gemeinde kennen lernst. Nimm dir einen Bleistift und dieses Büchlein mit! Auf gehts!



Die Volksschule

Die Volksschule in Sankt Egyden ist dir sicher nicht fremd.
Ich hoffe du gehst gerne in diese Schule, da du dort sehr viel
für dein Leben lernst.

Mir hat das Lernen immer sehr viel Freude gemacht!

Schau dich im Schulgebäude um! Mach Fotos!
Findest du eine Tafel, wo wichtige Daten zur Errichtung
der Schule stehen?

Wenn ja, was steht darauf?

Nenne mir alle Lehrer, die in der Schule unterrichten!

Wie viele Klassen gibt es zur Zeit?

Die kleine Schulgeschichte:

- 1689** Das erste Mal wurde eine, damals noch zweiklassige Schule, schriftlich erwähnt. Die Schule war eine Pfarrschule. Der Pfarrer hatte das Recht, den Lehrer zu bestimmen. Der Lehrer hatte viele zusätzliche Aufgaben: Orgel schlagen, Glocken läuten, Mesnerdienste.
- Die Schule damals hatte einen Lehrraum und zwei Wohnräume.
Die Schüler mussten für den Unterricht Schulgeld bezahlen und Brennholz bringen.
- 1865** Die Kirche gab ihre Rechte an die Gemeinde über. Die Gemeinde war nun für die Lehrer und die Erhaltung der Schule verantwortlich. Die Schule wurde von Kindern aus Gerasdorf, Urschendorf, Sankt Egyden, Neusiedl, Saubersdorf und Dörfles besucht.
- 1874** In Saubersdorf errichtete man eine kleine Schule, in der nur die Kinder aus Saubersdorf unterrichtet wurden. Die Volksschule in Sankt Egyden wurde um eine Klasse erweitern. Das Schulgebäude bekam ein Obergeschoß.

- 1906** Die Schule bekam eine 4.Klasse.
- 1945** In diesem Jahr passierte sehr viel.
Die Russen zündeten das Schulgebäude an, welches 4 Tage lang brannte. Niemand durfte das Feuer löschen.
Von der ehemaligen Schule blieb nur eine Brandruine über. Auch die Schulchronik verbrannte
- Der Notunterricht wurde nun im Pfarrheim durchgeführt.
Ende des Jahres konnten die Kinder bereits in einen wieder aufgebauten Klassenraum übersiedeln.
- 1950** Der Wiederaufbau der Schule war abgeschlossen.
- 1960** Herr OSR Dir. Hans Spritzendorfer übernahm die Schulleitung.
- 1962** Man begann die Schule erneut umzubauen.
Das Schulgebäude bekam einen neuen Eingang, ein neues Stiegenhaus, eine neue Zentralheizung und vieles mehr.
Während des Umbaues wurden die 3 Klassen im Gasthaus Tamas und Gasthaus Michäler unterrichtet.

- 1964** Wiedereröffnung der Volksschule.
- 1967** Die Volksschule in Saubersdorf wurde geschlossen
Die Schüler aus Saubersdorf lernten ab nun wieder
in Sankt Egyden.
- 1975** Die Schule durfte ab heute den, gleichzeitig mit
dem Kindergarten gebauten Turnsaal, mitbenützen.
- 1978** Frau OSR Dir. Gertrude Postl übernahm die
Schulleitung.
- 1988** Frau Dir. Maria Winkler übernahm die
Schulleitung.
Da in den nächsten Jahren viele Schüler erwartet
wurden, begann man mit dem Umbau der Schule.
Eine 5.Klasse wurde errichtet.
- 1993** Die Umbauarbeiten waren fertig.
Einweihung des fünfklassigen Schulgebäudes.
- 2003** Frau Dir. Winkler leitet eine vierklassige Schule.

Was hast du dir von der kleinen Schulgeschichte gemerkt?
Mach dir Notizen und sprich mit einem Mitschüler darüber!



Die Pfarrkirche

Zu unserer Pfarre gehören die Pfarrkirche in Sankt Egyden, die Schlosskapelle in Saubersdorf und die Anstaltskapelle in Gerasdorf.

Allgemeines zur Pfarre:

Gottesdienste:

Mittwoch - Samstag	Heilige Messe	18.30 Uhr
Sonntag	Heilige Messe	08.30 Uhr

Weiters gibt es in der Kirche Andachten (man gedenkt jemandem), Kreuzwege, Bitttage, Gebetsrunden, Prozessionen und verschiedene Feste.

In der Pfarre arbeiten viele Menschen mit:

Pfarrer: _____

Diakon: _____

Ministranten, katholische Jugend, 2 Cursillogruppen,
1 Gebetsgruppe, Mädchenjungschar, katholische
Frauenbewegung;

Neben dem Pfarrer und dem Diakon sind auch noch andere Menschen für die Pfarre mitverantwortlich:

der Pfarrgemeinderat
der Kirchenchor mit Chorleiter und Organisten
5 Lektoren und 5 Kommunionsspender
der Jugendführer, der Kirchenputz
viele Tischmütter für die Erstkommunionsvorbereitung
der Firmhelfer für die Firmvorbereitung
der Friedhofsausschuß

Die Pfarre Sankt Egyden ist eingebettet im Dekanat Neunkirchen.

Weiters gehören wir zum "Vikariat Süd" unter dem Wienerwald.

Alles zusammen gehört schließlich der Erzdiözese Wien.

Unsere Nachbarpfarren:

In unsrer Pfarre sind _____% röm.kath. Christen,
_____% evangelische Christen, sowie _____% ohne
religiöse Bekenntnis.

Kannst du mir einige Bräuche im Kirchenjahreskreis aufzählen?
Mehr dazu erfährst du bei deiner Religionslehrerin!

Mach nun mit mir einen Ausflug zur Kirche!
Nimm dir einen Bleistift und die Gemeindechronik mit!
Deine Aufgabe erfährst du etwas später!

Unsere Pfarrkirche ist ursprünglich ein _____ Bau.

romanischer gothischer barocker

Sie besitzt einen schönen alten Wehrturm.
Im Wehrturm läuten _____ Glocken und ein Glockenspiel.
Die älteste Glocke ist aus dem Jahre 1680!
Die Orgel ist fast 100 Jahre alt und wurde vor kurzer Zeit
renoviert, ist aber schon wieder voll einsatzfähig.

Die Kirche ist dem Heiligen _____ geweiht.

In der Barockzeit (17. Jahrhundert) wurde die Kirche
barockisiert. das heißt, sie wurde der damaligen Zeit angepasst
Man stattete sie mit Pfeilern, Empore, größeren Fenstern und
einem Hochaltar aus.

Was ist ein Empore? _____

Die Skulpturen und Statuen in der Kirche sind meist Kopien,
da die sehr wertvollen Originale im Museum der
Erzdiözese in Wien sicher verwahrt werden.

An der Außenseite sind seltene romanische Elemente und ein romanisches Fenster zu sehen.

Ein sehr angegriffenes Christophorus- Bild (5m hoch) an der Stirnseite ziert die Außenmauerseite.

Früher war der _____ um die Kirche. Dies siehst du an der noch zum Teil bestehenden _____ mauer. In der Krypta (Unterkirche) ist jetzt ein Großteil der Gebeine aufbewahrt. Die Krypta ist jedoch zugemauert.

Die Entstehung der Kirche vermutet man zwischen dem 10. und 11. Jahrhundert.

Der Kirchturm wurde um 1300 gebaut.

Am Kirchenplatz stehen viele Bäume.

Weißt du, um welche Bäume es sich handelt?

Wie viele sind es?

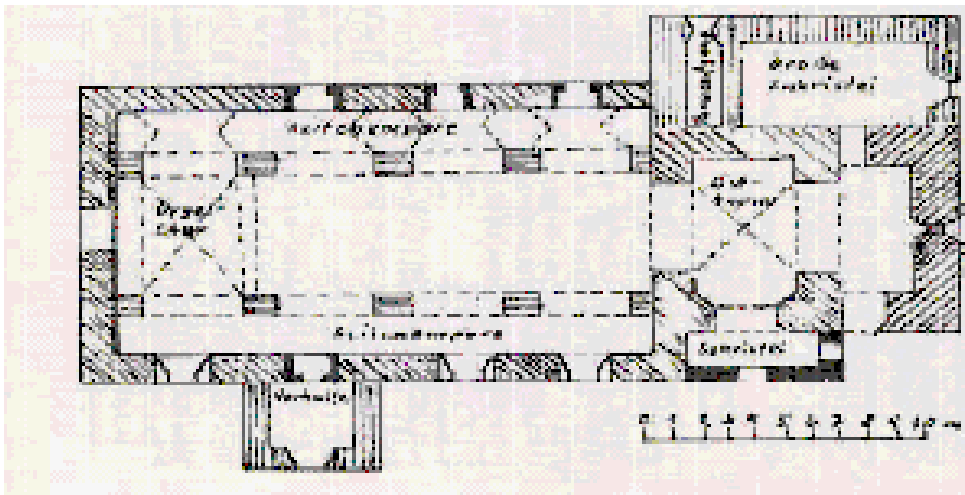
Am Kirchenplatz befindet sich auch das Jugendheim.

Erbaut wurde es 1930 unter Pfarrer Schier, der hier fast 60 Jahre Pfarrer war. (bis 1978)

Das Jugendheim fasst 220 Personen und hat eine Theaterbühne sowie einen Clubraum.


Der alte Pfarrhof ist zum Teil umgebaut worden und beherbergt die Pfarrkanzlei, das Archiv, einen Seelsorgeraum und die Wohnung des Diakons.

Hier siehst du einen Grundriss der Kirche!
Schau genau! Wo sind die Eingänge für die Gläubigen und den Pfarrer?
Wo ist der Altar, die Empore?
Schau dich auch in der Kirche um! Sei aber bitte leise!



Nun zu deiner Aufgabe mit der Gemeindechronik!
Schau dir die Kirche ganz genau an! Beachte besonders
die vielen Statuen an der Kirchenmauer!

Ich zeige dir nun einige Statuen unserer Kirche.
Suche sie in der Natur und betrachte sie genau.
Nun suche diese Bauwerke auch in der Chronik und schreibe
den Namen unter die Bilder!
Viel Spass!



Der Wasserspeicher

Nun sind wir am Areal des riesigen Wasserspeichers von Neusiedl angelangt.

1864 beschloss der Wiener Gemeinderat den Bau der 1. Wiener Hochquellenleitung. Diese Leitung sollte die Trinkwasserversorgung für Wien sichern und qualitativ so weit verbessern, dass keine gesundheitliche Gefährdung der Bevölkerung mehr zu befürchten war.

Das Wiener Trinkwasser kommt aus den niederösterreichisch-steirischen Kalkhochalpen. Das Quellgebiet der 1. Wiener Hochquellenleitung umfasst den

_____, die _____ und die _____.

Über Kanäle und Stollen, die zum Teil durch Berge geführt werden, gelangt das Wasser im natürlichen, freien Gefälle ohne eine einzige Pumpe bis in die Stadt Wien. Das Wasser ist so rein, dass es nicht mehr gereinigt werden muss. Dies ist deswegen so, da 1965 das gesamte Rax-Schneeberg- Schneedalpenmassiv zum Wasserschutzgebiet erklärt wurde.

Die 1. Wiener Hochquellenleitung wurde nach 3- jähriger Bauzeit 1873 durch Kaiser Franz Josef eröffnet. Sie ist _____ km lang.

Der **Wasserspeicher** in Neusiedl wurde 1953 gebaut und ist der größte geschlossene Wasserbehälter Europas.

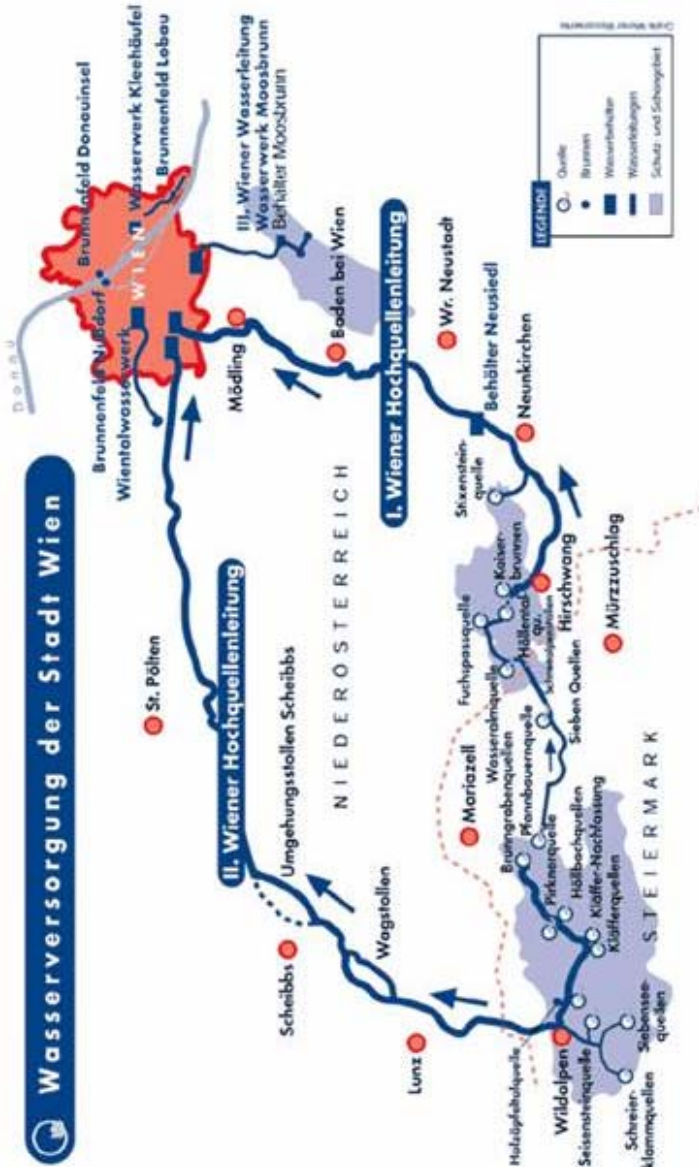
Er wurde notwendig, da die Stadt Wien immer größer wurde, und der Wasserspeicherraum für die Millionenstadt zu klein wurde.

Die ____ Speicherkammern nehmen einen Raum von 124 m Breite und 134 m Länge ein. Sie haben eine Füllhöhe von 10 m. Der Stephansdom würde in ihnen zweimal Platz finden!

Der Gesamtinhalt des Speichers beträgt _____ Millionen Liter reines Trinkwasser für Wien, um das uns die ganze Welt beneidet.



Hier siehst du den Verlauf der 1. Wiener Hochquellenleitung. Zieh ihn färbig nach!



Das Kriegerdenkmal

Das Kriegerdenkmal wurde kurz nach dem ____ . Weltkrieg nach den Plänen von Franz Seiser gebaut.

Es dient als Andenken der im 1. und 2. Weltkrieg gefallenen Krieger, deren Heimat die Gemeinde Sankt Egyden war.

Auf den 4 Gedenktafeln (auf jeder Seite eine) stehen, nach den 4 Ortsteilen der Gemeinde getrennt, die jeweiligen Namen der Männer, die für unser Land in den Krieg zogen und diesen nicht überlebten.

Auch eine Urkunde des Pfarrers und Bürgermeisters ist eingemauert.

Wie viele Männer unserer Gemeinde mussten im Krieg ihr Leben lassen? _____

Noch heute wird einmal im Jahr, zu _____, mit einer großen Heldenehrung dieser tapferen Männer gedacht.

Erkläre mir das Wort "Denkmalschutz"!

Findest du noch ein anderes Wort für "Denkmal"?
Schau in einem Lexikon nach!

Die Justizanstalt für Jugendliche

Die Justizanstalt für Jugendliche in Gerasdorf ist das einzige "Jugend _____" Österreichs.

Alle Jugendlichen, die vorübergehend in diesem Gefängnis leben, haben einmal eine Straftat verübt. Für diese wurden sie von einem _____ zu einer Haftstrafe verurteilt.

Wie lange die Haftstrafe ist, hängt von der Schwere der Straftat ab. (Diebstahl, Betrug, Mord, Drogenmissbrauch)

Die etwa _____ männlichen Jugendlichen (im Alter zwischen 15 und 21 Jahren), die hier ihre Straftaten verbüßen, werden von Justizwachebeamten, Psychologen sowie Freizeitpädagogen betreut.

Für alle Jugendlichen besteht die Möglichkeit, einen Beruf zu erlernen. In der Anstalt gibt es sogar eine Berufsschule. Die Gefangenen können hier auch ihren Schulausbildung nachholen oder die Gesellenprüfung in einem Beruf ablegen.

Nenne einige Berufe, welche die Jugendlichen erlernen können!

In der Justizanstalt werden die Jugendlichen zusätzlich von einem Seelsorger betreut.

Eine Gebetskapelle ist ebenfalls vorhanden.

Für die Erhaltung der körperlichen Gesundheit sorgen ein Arzt und ein Zahnarzt.

Für schwierigere Behandlungen steht im Krankenhaus Neunkirchen eine geschlossene Abteilung zur Verfügung.

Sehr wichtig für die Jugendlichen ist, neben der Berufsausbildung, die Freizeitgestaltung.

Hier stehen viele verschiedene Möglichkeiten zur Auswahl.
z.B. Fußballplatz, Musikgruppen, Trommelgruppen,



In der Strafanstalt wird versucht, den Jugendlichen das Unrecht ihrer Tat klar zu machen, und sie auf einen richtigen Lebensweg in der Freiheit vorzubereiten. Sie sollen lernen, nach ihrer Entlassung ein Leben ohne weitere Straftaten zu führen.



Das Schlosstor

Das Schlosstor befindet sich vor dem Haupteingang zur "Justizanstalt für Jugendliche" in Gerasdorf.
Es steht unter Denkmalschutz!

Wie du schon gehört hast, stand vor langer Zeit anstelle der Justizanstalt ein Wasserschloss.

Das Schlosstor ist das einzige Bauwerk, welches all die Jahre erhalten blieb.

Das Tor stammt ca. aus dem 12. Jahrhundert.

Das ehemalige Schlosstor zeigt das prächtig gemalte Wappen des sächsischen Königshauses links und der habsburgerischen Toskana rechts.

Im Park des früheren Schlosses und der heutigen Jugendstrafanstalt erinnert außerdem noch eine barocke Steinplastik an die damalige Zeit.





Setze dich gemütlich vor dem Schlosstor in die Wiese!
Versuche nun in aller Ruhe, das Wappen vom Schlosstor
abzuzeichnen und richtig anzumalen!

Die Kapelle von Saubersdorf

Die Kapelle von Saubersdorf ist der interessanteste, noch bestehende Bauteil des ehemaligen Barockschlosses Saubersdorf.

Vom Schloss selbst sind nur noch wenige Gebäudeteile über. Diese Teile werden heute noch bewohnt.

Sie ist dem _____ geweiht und steht frei inmitten des ehemaligen Schlosshofs.

Im Kapelleninneren trennt der Triumphbogen den einschiffigen Innenraum vom Altarraum. Der Bogen wird auch durch ein Gesimse geschmückt.


Such den Begriff "Gesimse" in einem Lexikon!

An der Ostseite erhebt sich der wuchtige, viereckige Quaderturm mit seinen kleinen Rundbogenfenstern.

Es werden noch heute, an jedem Donnerstag, von Saubersdorfer Gläubigen Bet- und Bitttage abgehalten.

Die Religionslehrerin erklärt dir sicher die Begriffe "Bettag und Bitttag"!

So sieht die Kapelle heute aus!



Der Föhrenwald

Im 15. Jahrhundert beginnt man südlich von Wiener Neustadt mit der Anlage eines Föhrenwaldes.

Kaiser "Friedrich der 3" lässt ab 1457 das kahle Steinfeld rund um Wiener Neustadt mit Föhren bepflanzen, um sein Jagdrevier zu erweitern.

Maria Theresia vollendete das Werk Friedrichs.

Die Bäume werden hier nicht so groß, wie jene am Fuße der Hohen Wand.

Dies liegt daran, dass die Wurzelschicht nur 15 - 30 cm in den Boden hinunter greifen kann. Darunter befindet sich vorwiegend nur mehr Schotter.

Aber auch Wind und Trockenheit tragen ihren Teil dazu bei, dass die Föhren hier nicht die besten Lebensbedingungen vorfinden.

Suche nun in einem Lexikon alles Wissenswerte zur Föhre!



Jetzt kannst du dein Wissen kontrollieren!

Die Föhre hat auch einen anderen Namen. Sie wird nämlich auch Kiefer genannt.

Die Föhre ist ein hoher Baum, mit im Alter oft einseitiger schirmförmiger Krone.
Gewöhnlich entwickelt die Föhre eine Pfahlwurzel.
(tief in die Erde ragende Wurzel)
Sie kann aber auch, so wie in Sankt Egyden, Flachwurzler bleiben.

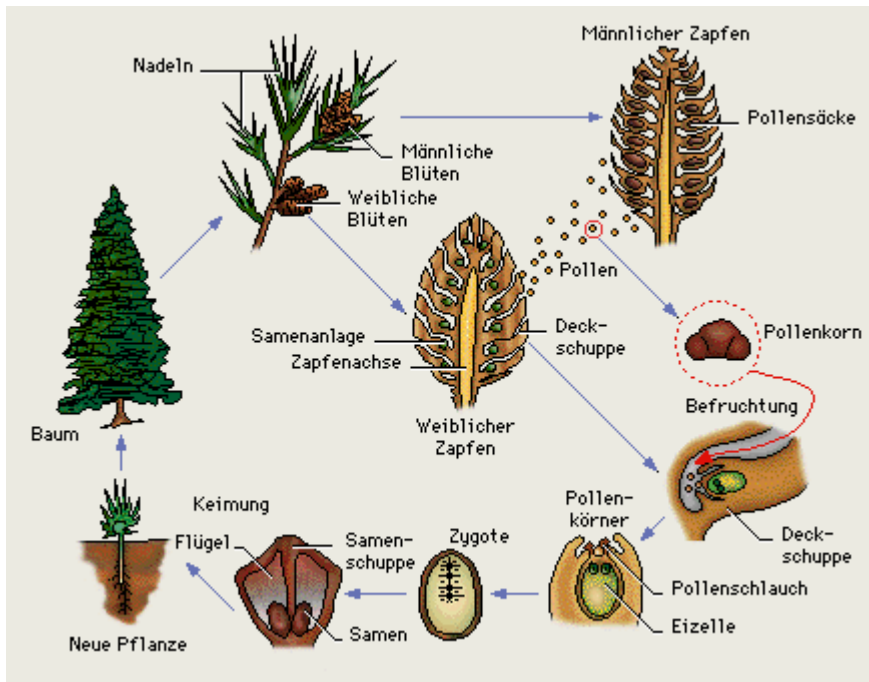
Die Föhre benötigt in der Regel sonnige, völlig freie Lagen.
Sie ist aber dennoch sehr anspruchslos, was die Witterung und die Bodenverhältnisse betrifft.

Kaum eine andere Holzart wird von so vielen schädlichen Insekten befallen wie die Föhre. (Rüsselkäfer, Schüttepilze)
Ein großer Nachteil ist auch die stark bodenversauernde Nadelstreu.

Was ist eigentlich ein umgangssprachliches "Bockel"?



Auf dieser Zeichnung siehst du die Fortpflanzung eines Föhrensamens!



Kannst du diesen Astteil einer Föhre in den richtigen Farben anmalen?



Wie auch die Volksschule, hast du sicher auch unseren Gemeindekindergarten besucht.

Weißt du vielleicht, in welchem Alter Kinder in den Kindergarten gehen?

Der Begründer des ersten Kindergartens war Friedrich Fröbel. Er meinte 1837: "Ich schaffe eine Umgebung, in der sich Kinder so frei wie Blumen im Garten entwickeln sollen!" Daher kommt auch der Name "Kindergarten".

Der Kindergarten bietet die Möglichkeit, dass Kinder erstmals längere Zeit nicht bei ihren Eltern sind. Er soll den Umgang in einer Gruppe zeigen, auf die Schule vorbereiten und vor allem das kreative Spiel ermöglichen.

Der Kindergarten in Sankt Egyden wurde _____ eröffnet. Er wurde für 2 Gruppen eingerichtet und beinhaltet auch den Turnsaal, welchen die Volksschüler mitbenützen dürfen.

Im Jahr 2003 wurde der Landeskindergarten Sankt Egyden großzügig umgebaut.

KINDERGARTEN vorher



KINDERGARTEN nachher



TURNSAAL vorher



TURNSAAL nachher



Die Imkerei

Nun sind wir bei der Imkerei der Familie Gruber angelangt. Schau dich genau um, es gibt sehr viele interessante Dinge zu sehen! Mach Fotos!

Versuche, die fehlenden Wörter einzusetzen und mir einige Fragen zu beantworten!

Erläre mir das Wort "Imkerei"!

Der alte und weit verbreitete Beruf des Imkers entstand vermutlich im Nahen Osten.

Bereits vor mehreren tausend Jahren hielt man in _____ Bienen und handelte mit _____ und Bienenwachs.

Bis 1850 töteten die Imker das Bienenvolk im Bienenstock, um den Honig und das Wachs zu ernten.

Bald jedoch erfand man das Prinzip der Waben. So konnte man einzelne Waben aus dem Bienenstock herausnehmen, ohne das Bienenvolk zu zerstören.

Die Funktion der Waben zeigt dir Herr Gruber sicher ganz genau!

Die wichtigste Aufgabe der Honigbiene besteht aber nicht in der Herstellung von Honig und Bienenwachs, sondern in der Bestäubung von Obst, Gemüse und Pflanzen.

Bienen müssen in einer Gegend gehalten werden, in der es reichlich Pflanzen gibt, die Nektar bilden, wie z.B. Klee.
Ein großer Feind der Bienen sind Insektizide.

Was sind Insektizide?

Ein Bienenkasten ist etwa _____ cm hoch und hat einen Durchmesser von _____ cm. Vorne befindet sich eine kleine _____.

Versuche nun, mit Mitschülern, ein Plakat zum Thema "Honigbiene" zu erstellen. Du kannst natürlich auch deine Imkerfotos verwenden. Informationen findest du sicher in Büchern, im Internet und in Zeitschriften.
Dein Lehrer hilft dir sicher gerne dabei!



Die Feuerwehr St.Egyden - Urschendorf

Die Feuerwehr ist, wie du sicher weißt, eine der wichtigsten Einrichtungen in einer Gemeinde.

Jeder Ortsteil in St.Egyden hat eine eigene Feuerwehr.

Gerasdorf, Urschendorf/St.Egyden, Neusiedl und Saubersdorf.

Was bedeutet eigentlich die Abkürzung "FF"?

Wir hören nun etwas über die Freiwillige Feuerwehr in St.Egyden/Urschendorf.

Der Feuerwehrkommandant macht mit dir einen Rundgang durch das Gebäude und zeigt dir die wichtigsten Arbeitsgeräte einer Feuerwehr.

Pass gut auf!

Die kleine Feuerwehrgeschichte:

- 1899** Die Freiwillige Feuerwehr Urschendorf wurde von 5 Urschendorfern ins Leben gerufen. An diesem Tag traten noch 25 Männer der Gemeinde dieser Feuerwehr bei.
- 1900** Die Männer bauten mit ihrem eigenen Geld ein Spritzenhaus mit allen notwendigen Geräten.

- 1905** Man baute erste Wassertanks.
- 1945** Nach Kriegsende verlor die Feuerwehr durch die russische Besatzungsmacht alles, was sie ihr Eigentum nennen konnte. Uniformen wurden vernichtet.
- 1951** Ein Militärauto wurde zum Feuerwehrauto umgebaut, das Spritzenhaus bereits einige Jahre zuvor renoviert.
- 1957** Auf dem errichteten Schlauchturm wurde eine Sirene montiert. Damit brauchte man keinen Hornisten mehr.
- 1971** Durch die Gemeindezusammenlegung gab man der Feuerwehr den Namen "Freiwillige Feuerwehr St.Egyden - Urschendorf". Auch eine eigene Jugendgruppe wurde gegründet.
- 1983** Ankauf eines Tanklöschfahrzeuges samt Innenausrüstung, sowie eines Kommandofahrzeuges.
- 1995** Spatenstich für das neue Feuerwehrhaus.
- 1999** Eröffnung des neuen Feuerwehrhauses im Zuge des 100- jährigen Gründungsjubiläums.

2000 Ein neues Mannschaftstransportfahrzeug wurde gekauft.

2001 Einbau einer modernen EDV-Anlage im Feuerwehrhaus. Ab nun konnte man alle Feuerwehrmänner mittels Mobiltelefon bei einem Einsatz verständigen.

Du hast bei deinem Feuerwehrrundgang sicher einiges erfahren. Kannst du mir einige Fragen beantworten?

Wie heisst der Schutzpatron der Feuerwehren?

Was ist eine Feuerwehrübung?

Nenne einige Einsatzmöglichkeiten der Feuerwehr!

Wie viele Feuerwehrleute stehen zur Zeit im Dienste der Freiwilligen Feuerwehr St.Egyden/Urschendorf?

Wer ist zur Zeit Feuerwehrkommandant?

Welche Fahrzeuge besitzt die Feuerwehr in St.Egyden?

Ist dir an der Hausmauer des Feuerwehrgebäudes etwas aufgefallen?

Findest du den Fehler? Schau dir das Bild noch einmal an!



Da hat der Maler nicht aufgepasst oder er ist nie in die Schule gegangen!

Nun hast du sehr viel über
deine Heimatgemeinde
St.Egyden gelernt.
Ich bin sehr stolz auf dich!
Du bist jetzt ein richtiger Profi
auf diesem Gebiet! Spitze!
Auf Wiedersehen!

